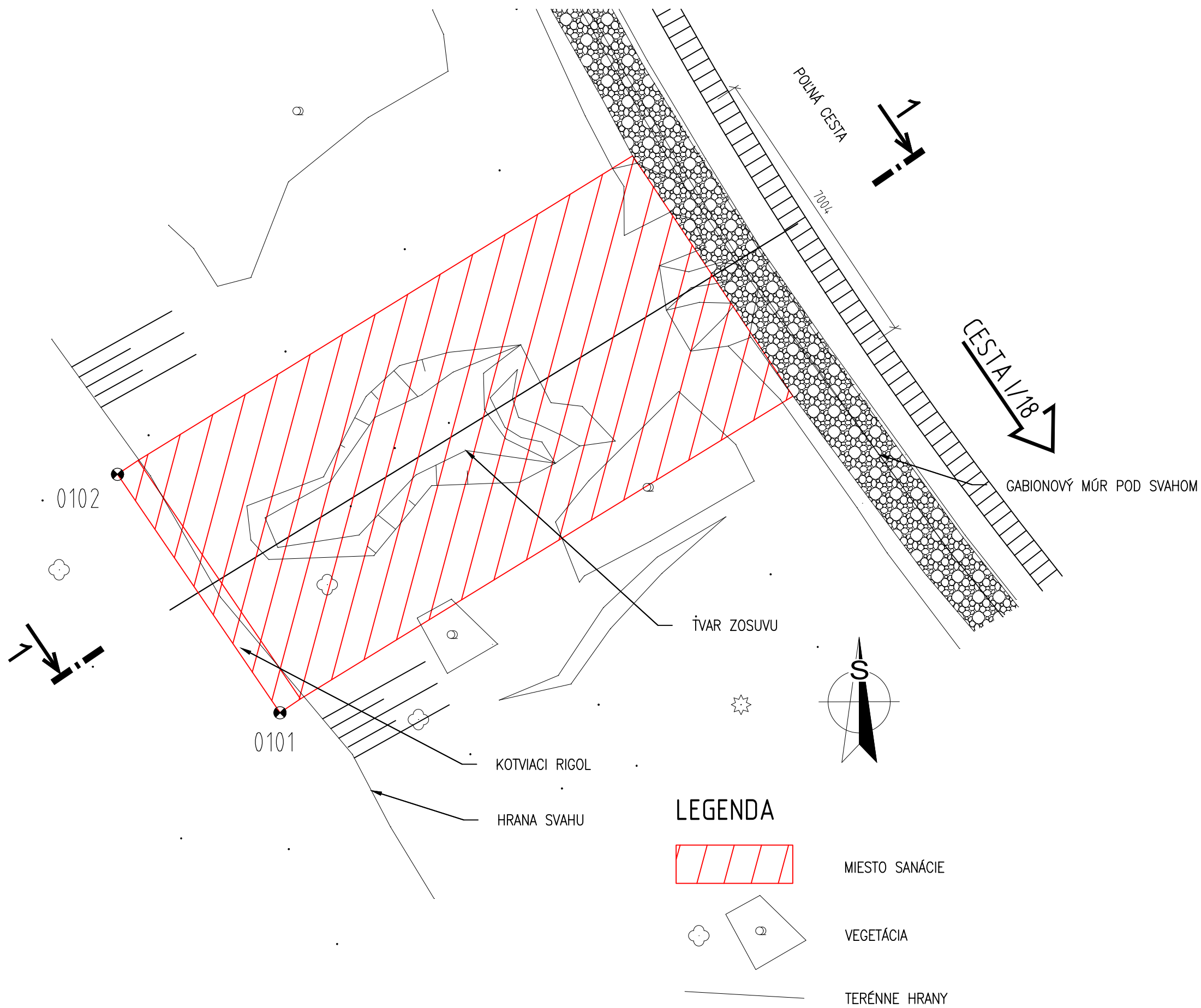


PREHLÁDNÝ VÝKRES OBJEKTU SO 01

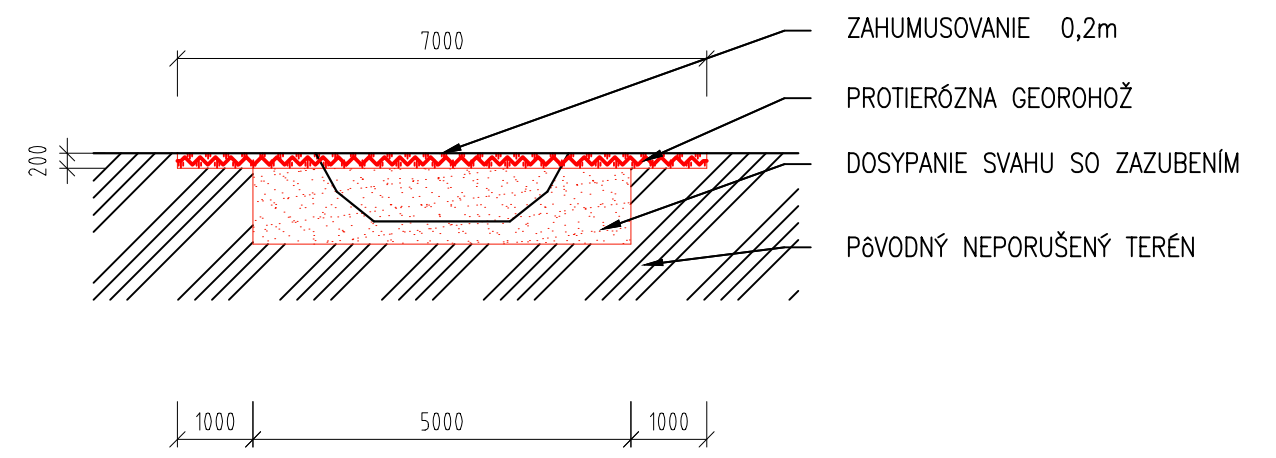
SITUÁCIA

M 1:100



REZ 2-2

M 1:100



POZNÁMKY

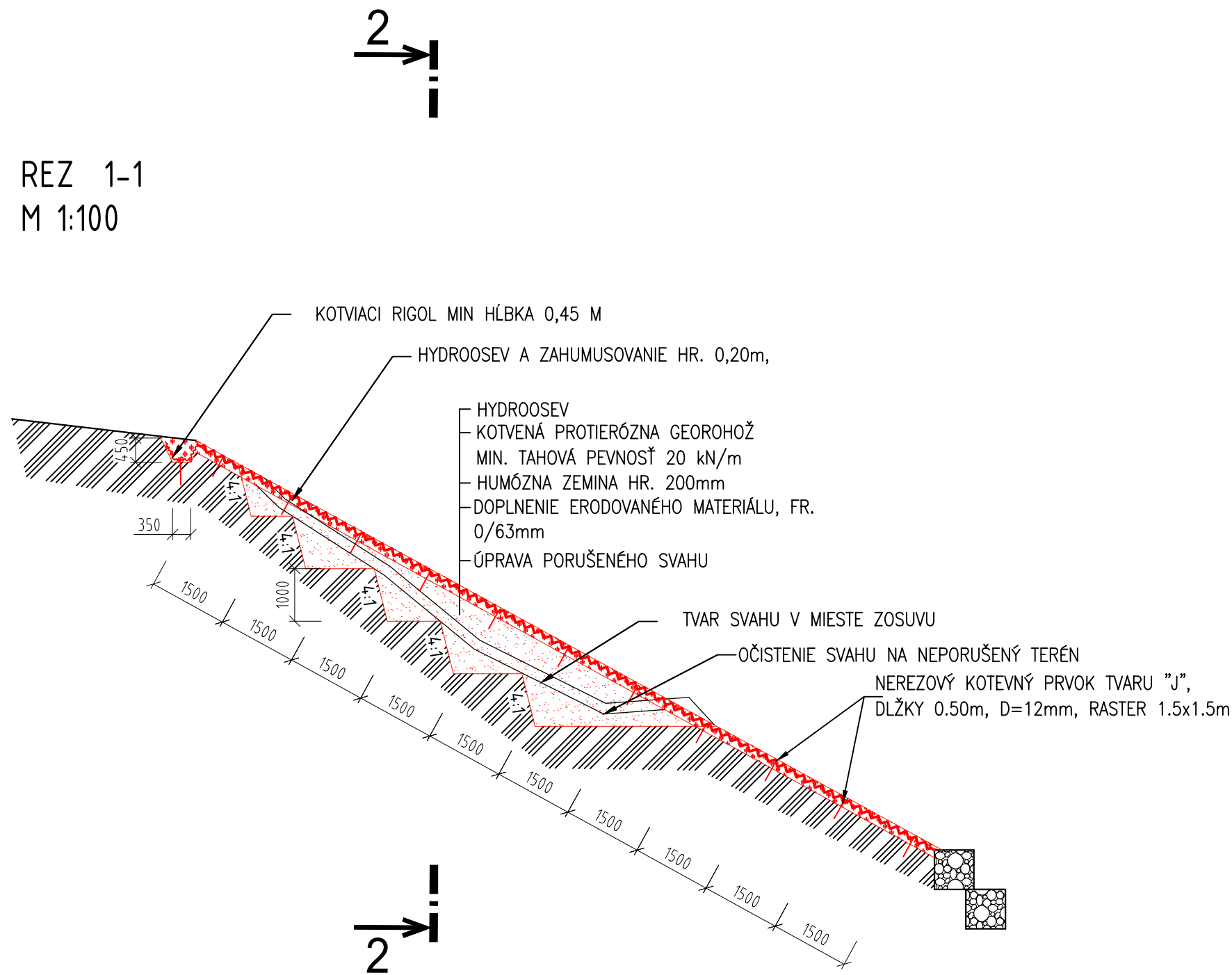
- INŠTALÁCIA GEOROHOŽE NA SVAH ZALOŽENÍM DO RYHY NAD SVAHOM
- POLIEVANIE SVAHU ASPOŇ 14 DNÍ MIERNYM KROPENÍM, ABY VOĎA ZBYTOČNE NESTEKAŁA PO SVAHU.
- PREKRYVÁNIE PÁSOV SA REALIZUJE PODĽA MANUÁLU VÝROBCU
- SVAH SA MUSÍ ODKOPAŤ AZ NA NEPORUŠENÝ TERÉN
- PRESNOSŤ VYTÝČENIA : STN 73 04 22
- SÚRADNICOVÝ SYSTÉM : S-JTSK



VÝKOP	25 m ³
ZÁSPYOVÝ MATERIÁL	36,3 m ³
PROTIERÓZNA GEORHOŽ MIN 20 kN/m	195 m ²

SÚRADNICE VYTYČOVANÝCH BODOV		
	suradnice JTSK	
OZNAČENIE BODU	Y	X
OBJEKT 1		
0101	281 358,114	1 205 219,726
0102	281 362,053	1 205 213,947

REZ 1-1

M 1:100

[illegible]

 <p>NÁRODNÁ DIAĽNIČNÁ SPOLOČNOSŤ</p>	<p>HL. PROJEKTANT:</p>  <p>HADE s.r.o. JARABINKOVÁ 80, 821 09 BRATISLAVA</p>	<p>PROJEKTANT ČASŤI:</p>
<p>NÁRODNÁ DIAĽNIČNÁ SPOLOČNOSŤ DÚBRAVSKÁ CESTA 14, 841 04 BRATISLAVA</p>		

NÁZOV ZÁKAZKY

Sanácia zosuvu na D1 Fričovce - Chminianska Nová Ves pre SSÚD 10

ČASŤ D. Písomnosti a výkresy objektov		VYPRACOVANÉ: Ing. L. Hozza	
OBJEKT SO 01 Erózia náspového svahu mostného objektu D1 400 pri opore č.1 (km 382,63 vpravo)		TECHNICKÁ KONTROLA: Ing. J. Antol	
NÁZOV VÝKRESU: Prehľadný výkres objektu SO 01		ZODPOVEDNÝ PROJEKTANT: Ing. L. Hozza	
		STUPEŇ PD: DR5	PRÍLOHA: 1
		DÁTUM: 3/2024	
		MIERKA: 1:100	
		POČET AL: 6x	
TATO DOKUMENTÁCIA JE OŠETRENÝM PAREMOM INŽINIERA. ŽADÁ SA TÁTO DOKUMENTÁCIA KEBY SI JE PREHLEDKOVANÁ ALEBO POŽIATÁ BEZ JEHO PÍSOMNEJ POUVY.			